

MARAIS
DE BONNEFONT

Réserve
NATURELLE
RÉGIONALE
de Midi-Pyrénées



Le marais de Bonnefont

Un site naturel
remarquable

Orchidée bouc



La réserve naturelle régionale du marais de Bonnefont est un lieu étonnant et unique sur le territoire du Parc naturel régional des Causses du Quercy.



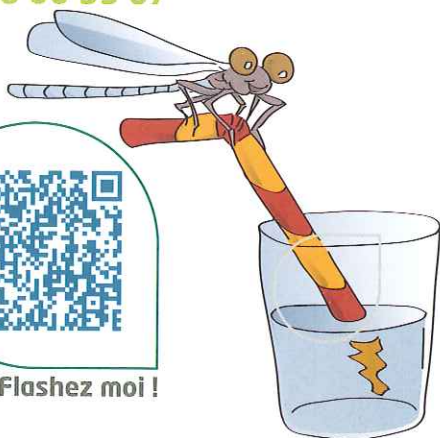
Le marais vu du ciel

Au cœur d'un espace de 42 hectares, deux sentiers en boucle (dont un accessible aux personnes à mobilité réduite), jalonnés de panneaux ludiques et didactiques vous permettent de découvrir différents milieux naturels. Des applications mobiles (sur tablette ou Smartphone) complètent la découverte.

Découverte

L'accès à la Réserve est libre sur les chemins balisés et dans le respect de la réglementation. Des visites guidées ou à thèmes, des balades contées, sont organisées tout au long de l'année. Des animations pédagogiques, en lien avec les programmes de l'éducation nationale sont réalisées tout au long de l'année. Informations disponibles sur le site internet de la Réserve

**Renseignements et réservations
au 06 78 00 93 07**



Flashez moi !

Aire de jeu



Damier de la Succise



Fiche d'identité

Création de la réserve : 10 février 2011
Région : Midi-Pyrénées
Département : Lot
Commune : Mayrinhac-Lentour

Carex



Lézard vert

Partez à la découverte de la roselière (étendue de roseaux), la plus vaste du département du Lot, des pelouses sèches ou des landes à genévriers qui s'étendent à flanc de coteau au-dessus du marais.


Lors de votre promenade vous aurez peut-être le privilège d'entendre le Râle d'eau (oiseau), la Poule d'eau (oiseau) ou bien d'observer quelques unes des espèces les plus remarquables, comme l'Agrion de mercure (libellule protégée) ou la Fougère des marais (plante protégée).

La diversité des milieux naturels permet à un grand nombre d'espèces animales de cohabiter sur le site : 405 répertoriées à ce jour, dont 47 présentent un intérêt patrimonial pour la Réserve.

Plus de 247 espèces de plantes sont à ce jour recensées.



Jeune ragondin



Poule d'eau



Levreau

Sentier dans le marais



Informations audio : sur flashcode Numéro d'appel d'urgence : 112

Sentier d'interprétation


Difficulté : **facile, en boucle**

Point de départ : **Parking P1**

Longueur : **1,7 km**

Durée (avec lecture panneaux) : **1 h 30**

Balisage :



Quand : **toute l'année**

Crapaud accoucheur



Sentier accessible

Public : **personnes à mobilité réduite**



Difficulté : **très facile, en boucle**

Point de départ : **Parking P2**

Longueur : **950 m** - Largeur : **1,20 à 1,60 m**

Durée (avec lecture panneaux) : **45 minutes / 1 heure**

Balisage :



Quand : **fin de printemps - été - début d'automne**

Informations

Gestionnaire :

Communauté de communes

Téléphone : 06 78 00 93 07

Site internet :

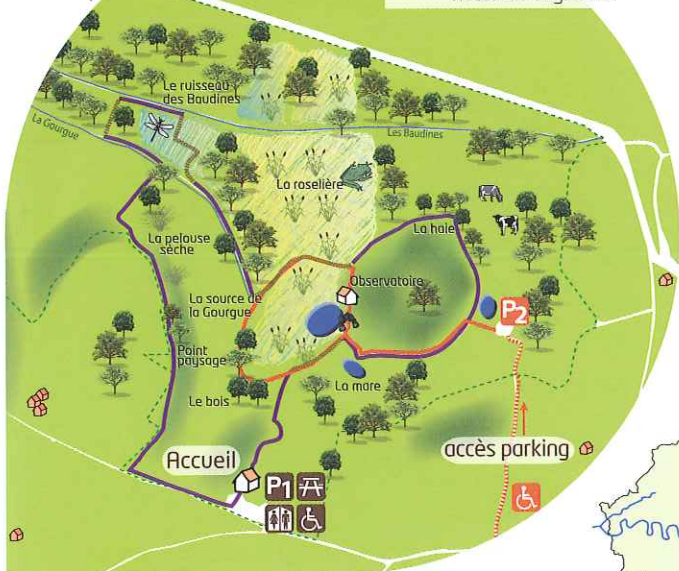
www.rnr-maraisdebonnefont.fr

Règlementation

Toute cette richesse ne pourrait être durablement conservée sans l'adoption de règles de bonne conduite : Ainsi dans la Réserve il est notamment interdit ou obligé de respecter certaines mesures :



Sceau de Salomon



Accès

À 20 km de Rocamadour et 5 km de Padirac. Autoroute A20, sortie 56 (Labastide Murat), direction Gramat puis direction Saint Céré. Réserve signalée depuis l'intersection de la D60 et de la D807 en direction de Mayrinhac-Lentour.

Coordonnées GPS :

Latitude : 44,819°

Longitude : 1,798°

